

Схема расположения границ публичного сервитута

Местоположение публичного сервитута: Свердловская область, Каменский район, с. Сипавское, ул. Ленина

Кадастровый квартал: 66:12:6801002

Категория земель: земли населенных пунктов

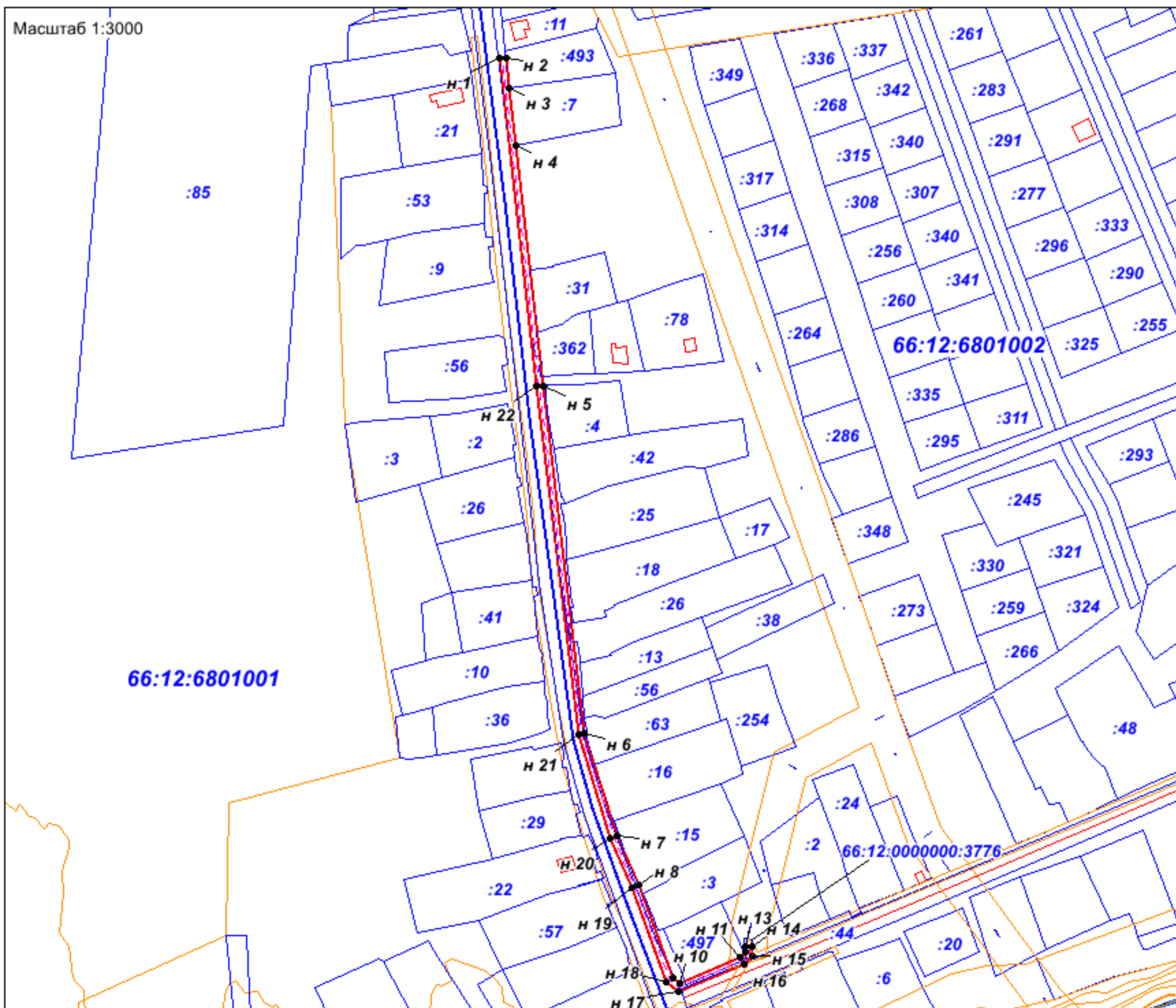
Площадь публичного сервитута: 2383 кв.м

Заказчик: Публичное акционерное общество "Россети Урал"




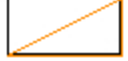

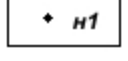

Объект электросетевого хозяйства:

"Строительство новой ВЛИ 0,4 кВ от РУ 0,4 кВ ТП-7275 (улучшение качества электроснабжения потребителя, находящегося по адресу: Свердловская область, Каменский р-н, с. Сипавское, ул. Ленина, д. №21) (0,6 км)"

Масштаб 1:3000



Условные обозначения:

-  - граница и кадастровый номер кадастрового квартала
-  - граница и кадастровый номер земельного участка, сведения о котором содержатся в ЕГРН
-  - граница и кадастровый номер ОКС, сведения о котором содержатся в ЕГРН
-  - граница зоны территориальной или иной
-  - проектная граница публичного сервитута
-  - обозначение характерной точки границы
-  - проектное местоположение инженерного сооружения